



B. I. S. n.º 239 / Junio de 2015

S
h
e
r
p
a

¡¡Feliz Verano!!



Sociedad de Montaña Sherpa
C/ Gallarza, 10 - 3ª izda. 941 256935
www.sherparioja.es
E-mail: sdadsherpa@gmail.com
Facebook: sociedad de montaña sherpa

Noticias

15-27/06/2015. Curso de seguridad y autorrescate

- Organiza: Federación Riojana de Montañismo.
- Aulas y rocódromo del C.T.D. Adarraga (Logroño).
- Más información en Sherpa o en la propia Federación.

27-28/06/2015. Campamento de Verano

- **iii Atención, esta actividad ha modificado sus fechas !!!**
- Salida: sábado, 8 a.m. Parking Cines Siete Infantes (Gólem).
- Actividades:
 - Sábado: por determinar (entorno de Villoslada).
 - Domingo: ascensión al Santosonario.
- Alojamiento: media pensión en bungalows (Camping Cameros, Villoslada). Conviene llevar saco-sábana o un saco ligero. Dispone de mantas.
- Precios: Socios, 27 €; no socios, 30 € (a pagar en el camping). A estos precios hay que añadir el escote por la gasolina de los vehículos.
- Actividad a realizar en coches particulares.
- Para inscribirse, llamar por teléfono o pasar por la Sociedad.
- Responsable: Jesús M^a Escarza Somovilla.

5/07/2015. Marcha de Verano

- Recorrido alrededor del monte Buciero (Santoña).
- Salida: 8 a.m. desde la estación de autobuses.
- Venta de Billetes desde el 22 de Junio para socios y desde el 29 para todos.

Concurso de Fotografía Social

- Ganador de la actividad social "Rudrón": Fernando Escarza.
- Ganador de la actividad social "Aizkorri": Roberto Espinosa.
- Os recordamos que es posible presentar un máximo de 3 fotos.
- El premio es un billete de bus para una actividad de jornada, dentro del calendario social del año en curso.

¿Boletín electrónico? Sí, por favor

- La Junta Directiva decidió que desde Abril el Boletín Informativo tuviera solo presencia electrónica, un poco por promover la cultura del ahorro de papel y otro mucho (¿por qué no decirlo?) con el fin de reducir gastos.
- Si tienes conexión a internet y no has comunicado a Sherpa tu dirección, hazlo con urgencia. No obstante, como entendemos que todavía hay socios sin acceso a internet (o incluso románticos del papel), te damos la opción de pasar por la Sociedad y solicitar una copia en papel del Boletín.

Nueva sede

- En un plazo que esperamos sea breve, cuando haya terminado el necesario acondicionamiento, procederemos a instalarnos al fin en la nueva sede. Ojalá que sea de vuestro agrado y podamos disfrutarla muchos años.
- La nueva dirección se comunicará en cuanto tomemos posesión de ella.

"30 años no es nada"

(O cómo cambiar de sede sin tiempo ni para la nostalgia)

13 horas, sábado 9 de Mayo de 2015.

La sede vacía, la puerta cerrada... definitivamente.

Quedan atrás, entre esas vetustas paredes, 30 años de existencia de Sherpa, 30 años de nuestras vidas. Hemos ido haciéndonos mayores a la par que la casa, acomodando sus goteras, grietas y humedades, su artrítico escorreo hacia el interior de sus entrañas, a nuestras limitaciones.

Como decía el otro: *"las casas tienden a no caerse"*. Y debe ser así porque hay que ver el tute que lleva ésta después de más de un siglo de existencia. Sus achaques eran tan pertinaces que ya habían dejado de preocuparnos. De vez en cuando, un poco de chapa y pintura y *"palante"*.

Igual que sus moradores. Hemos ido acumulando arrugas y perdiendo pelo, haciendo más turgente la *"curva de la felicidad"*, más precaria la condición del fuelle, que nos delataba cada vez que acometíamos sus malvadas escaleras un tanto ligeros... Al fin y al cabo, el amo se termina pareciendo al perro. Y viceversa. Algo así nos ha ocurrido con esta vieja y entrañable sede.

Pero también, aunque parezca el consuelo del pobre, a la par que íbamos perdiendo la bravura y la temeridad, se nos instalaba (no siempre, es verdad) una suerte de experiencia y medida que es el traje que nos viste cuando las otras virtudes indefectiblemente nos abandonan.

Bueno, el caso es que, llegado el momento de *"hacer los bártulos"*, uno se percata y hasta se asombra por la cantidad de cosas que se pueden acumular en unos lustros. Y total ¿para qué? Nadie le pone *"el cascabel al gato"* y así, material de todo pelaje se va amontonando en los *"sótanos oscuros"* de la Sociedad hasta que... hasta que un buen día hay que *"tirar por la calle de enmedio"* porque de lo contrario no cabemos en la nueva sede, más coqueta pero sensiblemente más pequeña.

30 años de afable relación con vecinos y casero no han evitado que hayamos terminado saliendo a la carrera de la vieja sede *"camino del destierro"*. Una *"travesía del desierto"* que a fecha de hoy todavía perdura, bien es verdad que confiamos que sea ya cuestión de pocos días.

Los últimos tiempos han sido muy descorazonadores, llenos de contratiempos y hasta de *"pérfidas zancadillas"* que han enrevesado y demorado hasta la exasperación el proceso de cambio. Y es que, entre otras cuestiones, con el Ayuntamiento hemos topado, *"¡hay que ver, qué flema gastan en el Consistorio, carísimo don Teodorino!"*

Y al fin, ¿sabéis lo que os digo?, pues que no veo el momento de estar ya plácidamente instalados en la nueva sede. Y como no me aguanto, *me echo al monte*, es un decir, y sin temor de que un control de la policía me ponga el chupete en la boca me acerco a la antigua sede en Gallarza y voceo: ***"el rey ha muerto"***, y luego marchó todo ufano a la calle Sagasta, me instalo en mitad de la vía pública, frente a la nueva sede, sin miedo alguno a que algún desaprensivo kamikaze me lleve por delante, alzo una copa de buen vino de esta tierra y a pecho abierto grito: ***"¡viva el rey!"***

Jesús M^a Escarza

“El Aizkorri, la ruta del Calvario”

El reto de aquella jornada era la cumbre del Aizkorri (1545 m) a la que íbamos a atacar desde el pueblo de Zegama. A veces, muchos montañeros miramos desdeñosos a aquellas cumbres que no superan los 2.000m y las calificamos de tachuelas ó colinas sin entidad. Pero el Aizkorri es todo un gigante y llegar a él desde Zegama no es ningún paseo dominical.

Salimos de Zegama por el Camino de Santiago que pronto se convierte en un agradable sendero de ribera, donde podemos ver un antiguo molino y según los paneles informativos visones europeos. Sin embargo, el único animal que observamos fue un perro baserritarra que nos saludaba con una fila de dientes poco amigables.

Comienzan las primeras rampas y vamos ganando altura pudiendo contemplar la accidentada orografía de la comarca del Goierri. Acompañados por algún corredor de montaña que prepara el maratón alpino del Aizkorri, llegamos a la ermita y al túnel de San Adrián. Este túnel es un curioso accidente geográfico que comunica el Camino de la Costa de Santiago con el llamado Camino francés de Santiago. Una oscura galería porticada que nos deposita en los restos de un camino medieval.

Y a partir de aquí se acaba la ruta turística y comienza el sufrimiento con la llamada Cuesta del Calvario. Una fatigosa rampa en el hayedo que se convirtió en un auténtico viacrucis del dolor. La última estación del Calvario nos dejó ya en un corredor pedregoso que nos llevaría al Aizkorri. Los restos de neveros y los lapiaces daban a este monte un notable aspecto alpino.

Y tras las fotos de cumbre, un vertiginoso descenso entre las pulimentadas rocas que nos llevarían a un paisaje de postal, las campas de Urbia y Oltza. Vacas y familias retozaban por igual en el praderío. Y en medio de aquella paz pastoril, una borda restaurante que más parecía una herriko taberna de Pasaia donde el rumor del viento era tapado con una atronadora selección del mejor rock radical vasco.

El descenso final nos llevaría al santuario de Aránzazu, en medio de un sol y un viento abrasador impropio de estas latitudes. Así llegamos a la meta con 30° grados y más de 6 horas de marcha con un desnivel de 1200m.

Una auténtica travesía montañera, diseñada con gran dedicación por Isidro y Luigi, que nos hizo comprender que en la montaña no hay enemigo pequeño. Un irrintzi para los organizadores.

Esteban Gil Cordón

La S. M. Sherpa y sus socios

(Subida a Valvanera 2015)

Cómo van pasando los años... era marzo de 1974 cuando me "apunté" a esta Sociedad, han pasado 41 años, desde el primer momento sabía que subir a Valvanera desde Logroño era una tradición, un reto, lo experimenté desde que tuve la primera oportunidad, saliendo de Logroño, Moncalvillo, Serradero, Anguiano, Monasterio de Valvanera, con Alberto García y Pablo García Tre.

No fue fácil llegar, aprendí mucho a lo largo de esta interminable jornada, muy intensa, de 6 de la mañana a 12 de la noche.

En esta nueva etapa de mi vida, después de muchas experiencias montaÑeras y otras, he aprendido a valorar lo que esta Sociedad me ha dado, resumiéndolo en una sola expresión "amigos", el tiempo pasa, los amigos se mantienen, permanecen y el sentimiento deportivo y emocional ahí está vivo, percibiendo cada vez que se presenta la oportunidad, mucho afecto.

Los de Sojuela nos hemos convertido después de 30 años con este itinerario en un grupo muy especial, cada uno siente "padentro" muchas cosas, cada año alguien decide unirse y siempre escuchamos, el año próximo repito.

Es un claro ejemplo del verdadero propósito, caminar juntos, sentir la amistad sabiendo que la montaña exige compañerismo para compartir, ofrecer a tu colega lo que necesite y recibir lo mismo, qué fácil... pues sí, es sencillo sabiéndolo gestionar.

La Virgen de Valvanera nos recibe, escucha y es cómplice de nuestras decisiones, estoy seguro que se siente tan feliz como nosotros cuando nos reunimos junto a ella, le cantamos, le pedimos que nos cuide para llegar a conseguir sentirnos muy felices, ese es el objetivo, disfrutar de este excelente ambiente en un lugar mágico que cada año nos reúne para sentir la montaña, la naturaleza y la importancia de la amistad.

Javier Caballero



“y la vida sigue...” (III)

Logroño Eslovenia non stop.

Nuestra segunda vivienda carece de algunas comodidades (salón con televisión y cuarto de baño, principalmente) pero tiene otras (motor y cuatro ruedas) que la hace ideal para salir al mediodía de Logroño y amanecer a la mañana siguiente en los Alpes Julianos, en el corazón de Eslovenia. Los casi 2.000 Km de viaje cruzan parte de Francia y luego Italia por su parte más ancha, aunque de noche solo se reconocen esos nombres tan conocidos como Perpignan, Niza, Montecarlo, Génova, Piazenza, Venecia...

Bovec es un magnífico punto de referencia para acercarse a los Alpes, que reciben su apellido de Julio César, quien anduvo por allí en alguna de sus múltiples campañas. Ese pueblecito de montaña está en una encrucijada de valles que abre rutas y conduce a estupendas cimas. Para relajar los contraídos músculos por la larga sentada, recorrimos las gargantas del río Suca. Nunca habíamos visto un caudal tan abundante de agua que fuese tan cristalino. Los peces no podían camuflarse en esas aguas de fondo color caramelo, salpicadas por rápidos, cascadas y puentes de sirga. Las hayas y avellanos pueblan sus márgenes y una prolongada y honda grieta aloja al río que emite rugidos y destellos desde su interior; se asoma entre pulidos embudos, se esconde entre rocas lavadas y labradas para, de nuevo, surgir bravo y destellante antes de desaparecer en otra cabriola. Los troncos arrastrados juegan por los toboganes de las lascas y las ardillas parecen disfrutar como arbóreos espectadores de ese singular folklore. Flores de todos los colores adornan las afiladas márgenes desafiando la pendiente y algunos pájaros contraponen sus agudos trinos a los tonos bajos de los ecos del agua. Buen comienzo, que casi se confunde con un sueño corto de los que hicimos durante el viaje; pero no, es la realidad, hemos llegado y ya disfrutamos como más nos gusta, metiéndonos en la naturaleza, hasta que nos invade y nos envuelve en sus lazos de ruidos, olores, imágenes...

Tras refrescaros un poco en tan tentadoras aguas ponemos rumbo al parque nacional del Triglav que domina el lugar. Todavía por la tarde somos capaces de una pequeña ascensión hasta unas cascadas de cola de caballo que se precipitan en un circo de rocas, donde los árboles se asientan inmunes al vértigo del vacío.

Hacemos planes para la ascensión del Knr (en esloveno es común encontrar palabras sin vocales) y buscamos un lugar para dormir. Lo encontramos junto a una iglesia cerca del limpio río. A la mañana siguiente, conocimos que esa iglesia, antes usada como hospital de guerra, era la puerta de entrada a un cementerio que alberga a más de 1600 soldados muertos en el frente de las montañas circundantes, que hace justo cien años dieron su vida (léase, en la mayoría de los casos, entregaron obligatoriamente) por un débil y todavía ambicioso emperador, Francisco José II. Se ve que ese cementerio se quedó pequeño enseguida y en otro campo más cercano, bajo unas lápidas que simulan un batallón de ordenada formación, descansan también los restos de otros 600 militares; tales fueron las refriegas en esa zona tan increíblemente bella.


El Suca pasa invariable, las blancas roquedas coronan los farallones de un angosto y frondoso valle. Unas nubes bajas, agarradas al río dan un aire fantasmal a esa deliciosa madrugada. Pronto comenzamos la ascensión, los chicos se alejan a paso rápido para coronar el pico de las tres consonantes -casi 2.000 metros de subida-, y el resto nos encaminamos hacia un lago, en la misma dirección pero no tan alto. El camino serpentea por un hayedo hasta coronar el circo. La lluvia de la noche anterior da más frescura y limpieza a un entorno de por sí nítido. En la cota de los 1.900 metros las hayas dan paso a prados y roquedas. A nuestro paso salen valles aéreos, picos y más picos de caliza. Al terminar un recodo del camino, el ivón se nos muestra en todo su esplendor. Su casi medio kilómetro de largo y más de 20 metros de profundidad le dan un porte digno, con verdes y solitarias playas que invitan a un chapuzón, pero el frío retrae pronto la tentación. Descansamos, contemplamos, silbamos, reímos...qué bien se está en este aislado lugar rodeado de tanta belleza. Algunas cabritas saltan por los riscos y unas chovas negras merodean por las abruptas paredes. Esperamos a los chicos que enseguida nos encuentran, ya de camino descendente. Escapamos por minutos de la tormenta cotidiana que vuelve a mantener la frescura y verdor del lugar, y nos encaminamos hacia otra maravilla del lugar.

El pueblo de Pluzca tiene su reconocimiento merecido por albergar una surgencia de agua de grandes proporciones. En medio de un bosque de hayas y robles melencos de líquenes, entre muchas piedras forradas de mullidos musgos surge de diferentes puntos un caudal de agua que para sí quisiera el Ebro en verano. El bosque estaba silencioso, pero al girar por el camino y descender un pequeño talud comenzó a sonar un coro de cantarinas cascadas y torrentes de agua aparecidos de la nada, de las entrañas, del misterio, de otros ríos ocultos quizás. Contemplamos el fenómeno, total es agua, elemento conocido, archiconocido, pero que nos sigue asombrando como a niños junto a una fuente, que nos deleita como al sediento, que nos atrae como la magia, que nos extasía como un monumento...

Todavía con las nubes amenazantes nos encaminamos a Kraska-Gora, siguiendo primero el Suca y luego subiendo el puerto de Trenta de 1640 metros que, curiosamente, en sus 50 curvas indica en cada una su número correlativo y su correspondiente altitud. Desde lo alto, el macizo del Triglav muestra sus aristas, recovecos, valles, neveros, refleja los colores naranja del final del día y nos abre el apetito para una ascensión hasta sus zonas más emblemáticas. Tras descender el puerto llegamos a ese pueblo. Cenamos a la orilla de un río de montaña que desemboca en un lago. La luna se reflejaba y rielaba allá donde encontraba agua. Una tenue luz anaranjada dejó paso a otra grisácea y un poco mortecina, pero luz al fin y al cabo.

(Fin tercera parte) *Fernando Antoñanzas / Agosto 2014*





Actividades sociales

“Pirineo andorrano”

(7-13 de Junio de 2015)

“Campamento de Verano”

(Villoslada / Cameros y Santosonario)

(27-28 de Junio de 2015)

“Marcha de Verano”

(Vuelta al Buciero / Santoña)

(5 de Julio de 2015)



Fundación
cajaríoja